

PIANO DI GESTIONE DEL SIC IT20B0012
“COMPLESSO MORENICO DI CASTELLARO LAGUSELLO”

progettazione


CONSULENZA E PROGETTAZIONE AMBIENTALE

StudioSilva S.r.l.
sede legale:
via Mazzini 9/2 - 40137 Bologna
Tel. 051 6360417 Fax 051 6360481

Coordinamento

Dott. For. Paolo Rigoni

Collaborazione

Dott. Sc. For. Giovanni Dalpozzo


Riserve e Siti Rete Natura 2000
PARCO DEL MINCIO

codice lavoro

2009/029

file

T5_Castellaro_Habitat.mxd

formato

Personalizzato

emissione


Luglio 2010

Tav. 5 - Carta degli habitat







scala 1:5.000

revisione	oggetto	data	controllato
1		Settembre 2010	
2		Febbraio 2011	
3			
4			

















LEGENDA

 S.I.C. - IT20B0012 "Complesso morenico di Castellaro Lagusello"

TIPI DI HABITAT NATURALI DI INTERESSE COMUNITARIO

-  3150 - Laghi eutrofici naturali con vegetazione del *Magnopotamion* o *Hydrocharition*
-  6210 - * Formazioni erbose secche seminaturali e facies coperte da cespugli su substrato calcareo (*Festuco-Brometalia*) (stupenda fioritura di orchidee)
-  91E0 - * Foreste alluvionali di *Alnus glutinosa* e *Fraxinus excelsior* (*Alno-Padion*, *Alnion incanae*, *Salicion albae*)
-  91F0 - Foreste miste riparie di grandi fiumi a *Quercus robur*, *Ulmus laevis* e *Ulmus minor*, *Fraxinus excelsior* o *Fraxinus angustifolia* (*Ulmion minoris*)
-  91H0 - * Boschi pannonicici di *Quercus pubescens*
-  91L0 - * Boschi eurosiberiani di *Quercus spp.*

Altri tipi di habitat (classificazione Corine Biotopes)

-  24.1 - Corpi d'acqua senza vegetazione macrofita
-  31.811 - Cespuglieti a *Prunus* e *Rubus*
-  34.332H - Xerobrometi sud-ovest alpini
-  41.74 - Boschi subtermofili Italo-Illirici a *Quercus* e *Ostrya carpinifolia*
-  44.921 - Saliceti torbosi a *Salix cinerea*
-  53.111 - Fragiteti inondati
-  53.2151 - Cariceti di *Carex elata*
-  82.11 - Seminativi
-  83.151 - Frutteti settentrionali
-  83.21 - Vigneti
-  83.324 - Robinieti
-  83.325 - Altre piantagioni di latifoglie
-  84.2 - Siepi
-  85 - Parchi urbani e giardini
-  86 - Città, paesi e siti industriali
-  87.2 - Comunitàruderale